

สรุปการประเมินราคาจัดทำระบบอนุรักษ์ดินและน้ำ
งานจัดระบบอนุรักษ์ดินและน้ำ
โครงการเขตพัฒนาที่ดิน ลุ่มน้ำน้ำแม่ตาล-น้ำแม่ไพร ลุ่มน้ำสาขาแม่น้ำวังตอนกลาง ลุ่มน้ำหลักแม่น้ำวัง
ปีงบประมาณ 2566
บ้านป่าไคร้ หมู่ 1, บ้านล้อง หมู่ 2, บ้านหลังก้าน หมู่ 3 ตำบลหนองห่ม อำเภอห้างฉัตร จังหวัดลำปาง

พื้นที่ที่จะดำเนินการประกอบด้วย 3 กิจกรรม ดังนี้


1	กิจกรรม ปรับระดับพื้นที่นา (Land Leveling)	จำนวน	1	งาน
2	กิจกรรม ทางลำเลียงในไร่นา	จำนวน	1	งาน
3	กิจกรรม ป้ายโครงการ	จำนวน	1	งาน


ตารางแสดงการประเมินราคาจัดทำระบบอนุรักษ์ดินและน้ำ
 สถานีพัฒนาที่ดินลำปาง
 งานจ้างเหมาบริการ และ งานจ้างเหมาก่อสร้าง


แบบเลขที่ สพข.6-ลป.ลด.1-2566-931
 สำนักงานพัฒนาที่ดินเขต 6
 ครอบคลุมพื้นที่ 931 ไร่

ลำดับที่	กิจกรรม	ปริมาณงาน	จำนวนเงิน (บาท)	Factor F	เป็นเงิน (บาท)	หมายเหตุ
1	ปรับระดับพื้นที่นา (Land Leveling)	410 ไร่	1,235,617.00	-	1,235,617.00	งานจ้างเหมาบริการ
2	ทางลำเลียงในไร่นา	1.27 กม.	672,287.20	1.3624	915,924.08	งานจ้างเหมาก่อสร้าง
3	ป้ายโครงการ	1 ป้าย	3,500.00	-	3,500.00	งานจ้างเหมาบริการ
รวมค่าจัดทำระบบอนุรักษ์ดินและน้ำ						2,155,041.08
รวมเป็นเงินทั้งสิ้น(ขอเบิกเพียง)						2,147,000.00
ตัวอักษร (สองล้านหนึ่งแสนสี่หมื่นเจ็ดพันบาทถ้วน)						

คณะกรรมการกำหนดราคากลาง

ลงชื่อ  ประธานกรรมการ
 (นางสาวประภัสสร เจริญไทย)
 นักวิชาการเกษตรชำนาญการ

ลงชื่อ  ประธานกรรมการ
 (นางอรอรุณ ชูสมุทร)
 นักวิชาการเกษตรชำนาญการ

ลงชื่อ  ประธานกรรมการ
 (นางสาววารุณี กั่นทะ)
 นักวิชาการเกษตรปฏิบัติการ